

**CONVENÇÕES**

**SISTEMA VIÁRIO**

- Sistema Viário (Meio Fio)
- Sistema Viário (Leito de Via)
- Ferrovia
- Metrovia
- Separador Físico
- Passarela
- Viaduto, Ponte e Túnel
- Bueiro e Galeria
- ESCADARIA
- Rua de Escadaria

**EDIFICAÇÕES**

- Edificações
- Edificações Notáveis
- Construção, Fundação e Ruína
- Piscina
- Muro, Muro de Armo e Cerca
- Limite de Favela

**HIDROGRAFIA**

- Curso d'Água Perene e Intermitente
- Barragem, Lago, Lagoa, Açude e Represa
- Canal, Rio Canalizados e Tanque
- Alagado e Brejo

**REDE ELÉTRICA**

- Linha de Alta Tensão
- Subestação de Alta Tensão
- Torre de Alta Tensão
- Poste (Alta Tensão)

**ALTIMETRIA E ACIDENTES GEOGRÁFICOS**

- Curvas de Nível Mestras e Intermediárias
- Pedreira e Talude
- ATERRO, CORTE MOV. TERRA
- Alamo, Corte e Movimento de Terra
- NA 080.0
- 074.4
- 074.4
- Ponto Cotado Nível D'Água
- Ponto Cotado
- Ponto Intérves

**LIMITES**

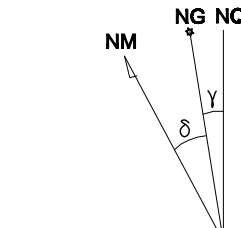
- Limite Municipal
- Limite de Setor
- Limite de Distrito

**APOIO DE CAMPO**

- P1LAR 1
- P1LAR 2
- P1LAR 3
- P1LAR 4
- P1LAR 5
- P1LAR 6
- P1LAR 7
- P1LAR 8
- P1LAR 9
- P1LAR 10
- P1LAR 11
- P1LAR 12
- P1LAR 13
- P1LAR 14
- P1LAR 15
- P1LAR 16
- P1LAR 17
- P1LAR 18
- P1LAR 19
- P1LAR 20
- P1LAR 21
- P1LAR 22
- P1LAR 23
- P1LAR 24
- P1LAR 25
- P1LAR 26
- P1LAR 27
- P1LAR 28
- P1LAR 29
- P1LAR 30
- P1LAR 31
- P1LAR 32
- P1LAR 33
- P1LAR 34
- P1LAR 35
- P1LAR 36
- P1LAR 37
- P1LAR 38
- P1LAR 39
- P1LAR 40
- P1LAR 41
- P1LAR 42
- P1LAR 43
- P1LAR 44
- P1LAR 45
- P1LAR 46
- P1LAR 47
- P1LAR 48
- P1LAR 49
- P1LAR 50
- P1LAR 51
- P1LAR 52
- P1LAR 53
- P1LAR 54
- P1LAR 55
- P1LAR 56
- P1LAR 57
- P1LAR 58
- P1LAR 59
- P1LAR 60
- P1LAR 61
- P1LAR 62
- P1LAR 63
- P1LAR 64
- P1LAR 65
- P1LAR 66
- P1LAR 67
- P1LAR 68
- P1LAR 69
- P1LAR 70
- P1LAR 71
- P1LAR 72
- P1LAR 73
- P1LAR 74
- P1LAR 75
- P1LAR 76
- P1LAR 77
- P1LAR 78
- P1LAR 79
- P1LAR 80
- P1LAR 81
- P1LAR 82
- P1LAR 83
- P1LAR 84
- P1LAR 85
- P1LAR 86
- P1LAR 87
- P1LAR 88
- P1LAR 89
- P1LAR 90
- P1LAR 91
- P1LAR 92
- P1LAR 93
- P1LAR 94
- P1LAR 95
- P1LAR 96
- P1LAR 97
- P1LAR 98
- P1LAR 99
- P1LAR 100
- P1LAR 101
- P1LAR 102
- P1LAR 103
- P1LAR 104
- P1LAR 105
- P1LAR 106
- P1LAR 107
- P1LAR 108
- P1LAR 109
- P1LAR 110
- P1LAR 111
- P1LAR 112
- P1LAR 113
- P1LAR 114
- P1LAR 115
- P1LAR 116
- P1LAR 117
- P1LAR 118
- P1LAR 119
- P1LAR 120
- P1LAR 121
- P1LAR 122
- P1LAR 123
- P1LAR 124
- P1LAR 125
- P1LAR 126
- P1LAR 127
- P1LAR 128
- P1LAR 129
- P1LAR 130
- P1LAR 131
- P1LAR 132
- P1LAR 133
- P1LAR 134
- P1LAR 135
- P1LAR 136
- P1LAR 137
- P1LAR 138
- P1LAR 139
- P1LAR 140
- P1LAR 141
- P1LAR 142
- P1LAR 143
- P1LAR 144
- P1LAR 145
- P1LAR 146
- P1LAR 147
- P1LAR 148
- P1LAR 149
- P1LAR 150
- P1LAR 151
- P1LAR 152
- P1LAR 153
- P1LAR 154
- P1LAR 155
- P1LAR 156
- P1LAR 157
- P1LAR 158
- P1LAR 159
- P1LAR 160
- P1LAR 161
- P1LAR 162
- P1LAR 163
- P1LAR 164
- P1LAR 165
- P1LAR 166
- P1LAR 167
- P1LAR 168
- P1LAR 169
- P1LAR 170
- P1LAR 171
- P1LAR 172
- P1LAR 173
- P1LAR 174
- P1LAR 175
- P1LAR 176
- P1LAR 177
- P1LAR 178
- P1LAR 179
- P1LAR 180
- P1LAR 181
- P1LAR 182
- P1LAR 183
- P1LAR 184
- P1LAR 185
- P1LAR 186
- P1LAR 187
- P1LAR 188
- P1LAR 189
- P1LAR 190
- P1LAR 191
- P1LAR 192
- P1LAR 193
- P1LAR 194
- P1LAR 195
- P1LAR 196
- P1LAR 197
- P1LAR 198
- P1LAR 199
- P1LAR 200

**LEVANTAMENTO AEROFOTOGRAMÉTRICO**

PROJEÇÃO: UTM (UNIVERSAL TRANSVERSA DE MERCATOR)  
 MERIDIANO CENTRAL: 48° W.G.R (Fuso 23)  
 DATUM HORIZONTAL: SAD-6908 CHM (M0)  
 DATUM VERTICAL: MARSHALL DE SERTUBA (M0)  
 COEFICIENTE DE DEFORMAÇÃO LINEAR (K): 0.9999840  
 CONVERGÊNCIA MERIDIANA (γ): 0°41'18"  
 DECLINAÇÃO MAGNÉTICA (sm0) (δ): 19°48' W  
 RESTITUIÇÃO: 2004-2005  
 REAMPLIAÇÃO: 2004-2005  
 EPIÓCIO: 2005-2005

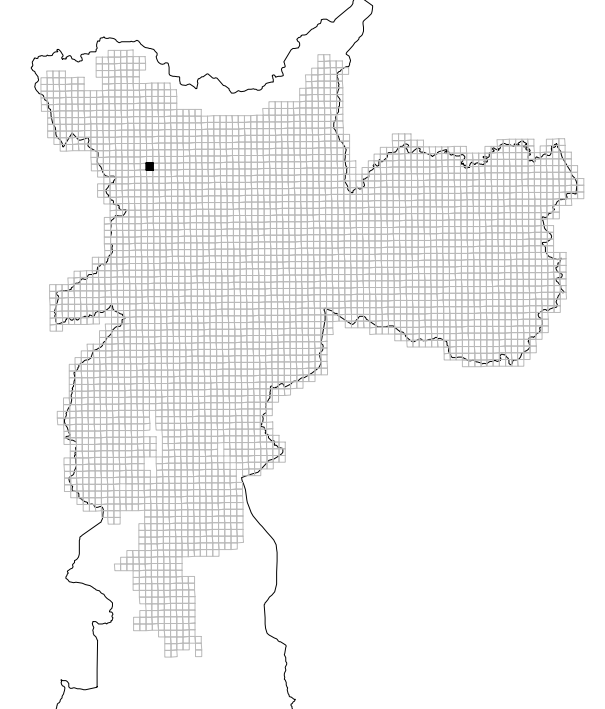


Varição anual da declinação magnética: 6" W

**ÍNDICE DE COBERTURA**

FAIXA	FOTO	ESCALA	DATA
18_1	23 e 25	1:5000	Mai/2004

**LOCALIZAÇÃO DA FOLHA NO MUNICÍPIO**




**ARTICULAÇÃO DAS FOLHAS**  
(BCM - Sistema Cartográfico Metropolitano)

3435-322	3435-331	3435-332
3435-324	3435-333	3435-334
3435-352	3435-361	3435-362

CÓDIGO DA FOLHA: 8F-28-Y-C-4-80-E-8-C

**ESCALA 1:1 000**



NOTA: Sobre a malha de coordenadas UTM - SAD 6906 está indicada em cor cinza, a malha referenciada ao Datum Córrego Alegre  
 A PMSP agradece a comunicação de possíveis equívocos ou omissões verificadas no mapa

**PREFEITURA DO MUNICÍPIO DE SÃO PAULO**  
 Secretaria Municipal de Desenvolvimento Urbano  
 Mapa do Município de São Paulo